



Prezentacja powstała w związku z realizacją Projektu FERS – „Zagraniczne staże we Włoszech”. Zespół Szkół nr 1 im. Władysława Orkana w Nowym Targu otrzymał dotację z Unii Europejskiej na realizację projektu „Europejskie praktyki drogą do sukcesu” o numerze 2024-1-PL01-KA122-VET-000214275. Projekt realizowany jest w ramach Akcji 1 sektora Kształcenie i szkolenia zawodowe programu Erasmus+ w konkursie 2024. Dofinansowanie pochodzi z inicjatywy „Zagraniczna mobilność edukacyjna uczniów i absolwentów oraz kadry kształcenia zawodowego” w ramach programu Fundusze Europejskie dla Rozwoju Społecznego 2021–2027, współfinansowanego ze środków Europejskiego Funduszu Społecznego Plus.

Fundusze Europejskie

RIMINI & RICCIONE



Fundusze Europejskie
dla Rozwoju Społecznego



Rzeczpospolita
Polska

Dofinansowane przez
Unię Europejską





RIMINI

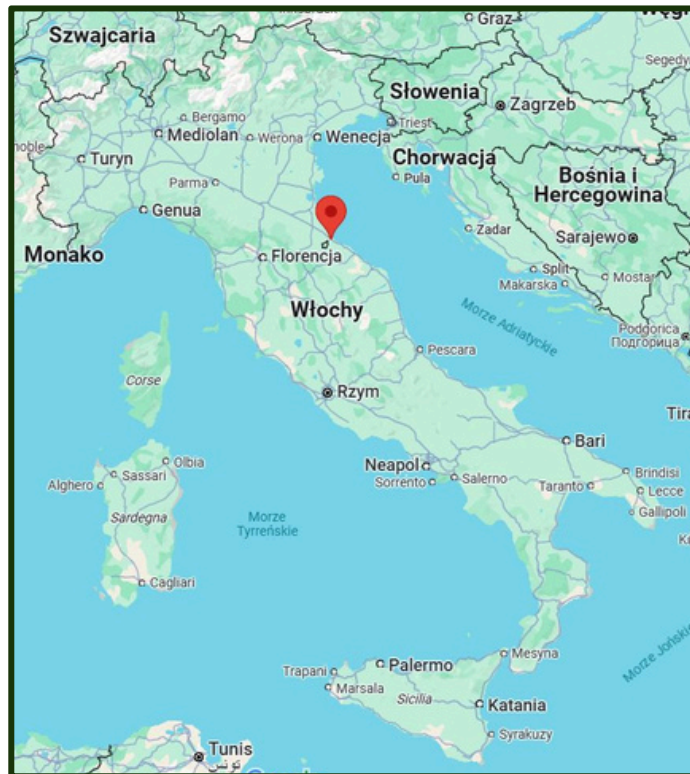


POŁOŻENIE I OGÓLNE INFORMACJE

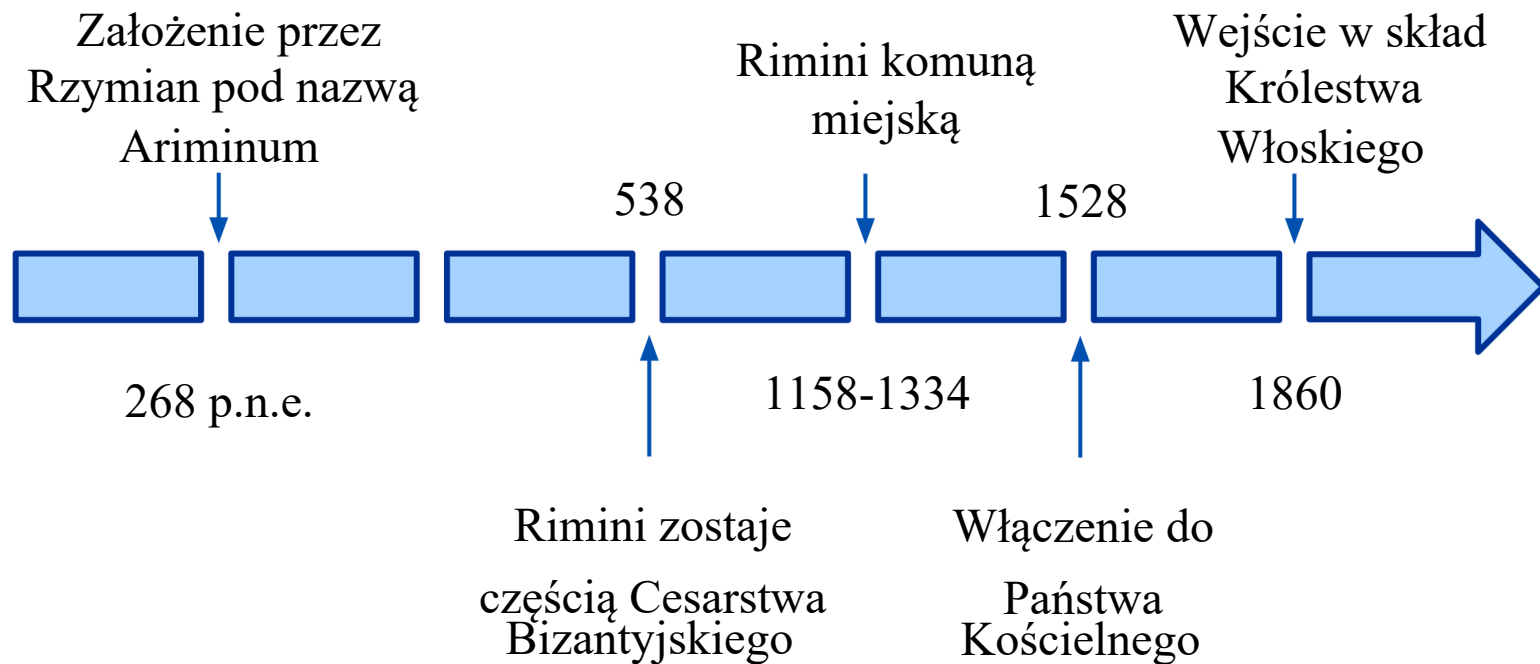
POŁOŻENIE I OGÓLNE INFORMACJE

- Rimini to miasto w północnych Włoszech leżące w regionie Emilia-Romania w pobliżu San Marino.
Położone jest nad Morzem Adriatyckim.
- Powierzchnia: 135,48 km².
Liczba ludności: 144 545.
-
-

POŁOŻENIE NA MAPIE WŁOCH



HISTORIA





DZIELNICA SAN GIULIANO

Dzielnica San Giuliano znajdująca się w pobliżu Mostu Tyberiusza to malownicze uliczki oddające idealnie klimat Włoch. Kolorowe budynki otoczone roślinnością oraz ogromna ilość murali zdobiących je tworzy wręcz magiczną atmosferę.



MOST TYBERIUSZA

Most Tyberiusza to starożytny rzymski most na rzece Marecchia w Rimini. Jest to jeden z najstarszych tego typu obiektów i jednocześnie jeden z najlepiej zachowanych antycznych mostów. Wraz z łukiem Augusta uznawany jest za najważniejszy zabytek w Rimini.



ŁUK AUGUSTA

Rzymski łuk triumfalny wyznaczający krańcowy punkt starożytnej drogi via Flaminia.

Wzniesiony jako element oryginalnych murów miasta służył jako brama jednak kiedy zostały one zburzone łuk pozostał jako wolnostojący zabytek.



TEMPIO MALATESTIANO

Niedokończony kościół katedralny w Rimini. Oficjalnie nazwany na cześć św. Franciszka, popularną nazwę przyjął od Sigismondo Pandolfo Malatesty, który zlecił jego przebudowę. Kościół został poważnie uszkodzony podczas II wojny światowej, a następnie odbudowany z części odzyskanych z gruzów.




RICCIONE



VILLA MUSSOLINI

Nadmorska willa w Riccione.

Mussoliniowie używali jej jako letniego domu wakacyjnego. Podczas swoich pobytów Mussolini prowadził z willi sprawy rządowe i przyjmował znamienitych gości. Obecnie willa Mussoliniego jest wykorzystywana do organizacji wydarzeń kulturalnych i wystaw.



PLAŻE I MORZE

Riccione słynie ze swoich rozległych plaży, które ciągną się przez wiele kilometrów. Wzdłuż nich poprowadzony został chodnik spacerowy, który jest idealnym miejscem do długich spacerów. Plaże są wspaniale zagospodarowane z licznymi barami, restauracjami czy atrakcjami dla dzieci.



VIALE CECCARINI

Główna ulica handlowa Riccione, pełna butików, sklepów, restauracji i kawiarni. Ulica ta jest szczególnie popularna wieczorem, kiedy miasto ożywa i staje się centrum nocnego życia. Viale Ceccarini jest także miejscem wielu wydarzeń kulturalnych i artystycznych, które odbywają się przez cały rok.



Fundusze Europejskie
dla Rozwoju Społecznego



Rzeczpospolita
Polska

Dofinansowane przez
Unię Europejską

